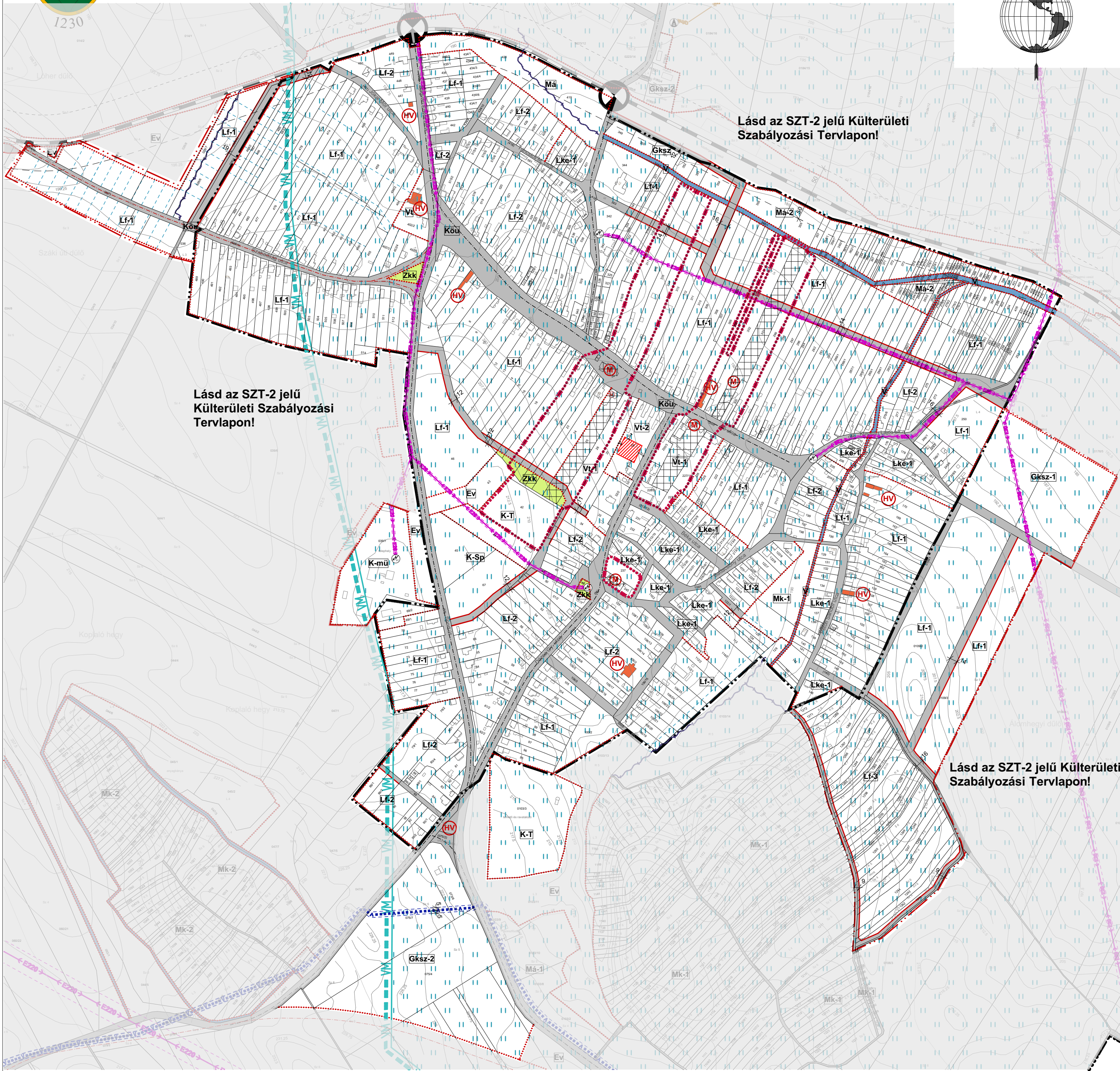
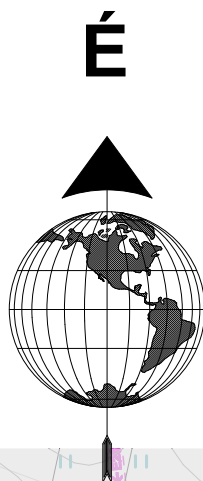




# DAD KÖZSÉG

## Belterületi Szabályozási Terve

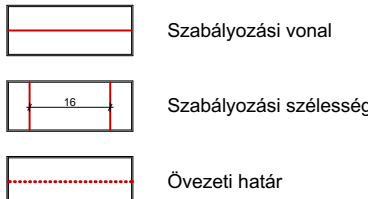


### SZABÁLYOZÁSI TERV JELMAGYARÁZAT

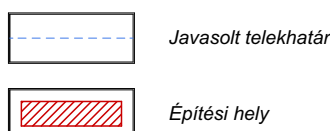
#### Alaptérképi elemek



#### Szabályozási alapelemek



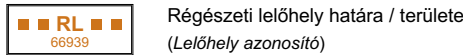
#### Építési telekre, telekre vonatkozó szabályozási elemek



#### Egyéb szabályozási alapelemek



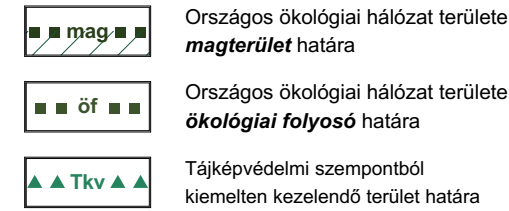
#### Művi értékvédelem



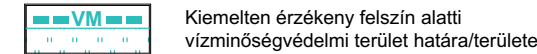
#### Helyi értékvédelem



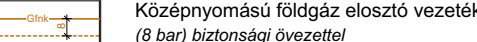
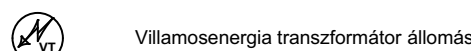
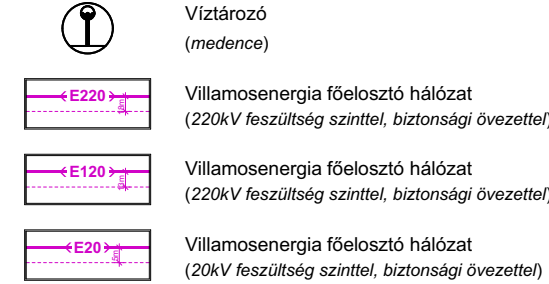
#### Táj és természetvédelem



#### Talaj és vízvédelem



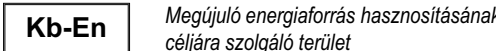
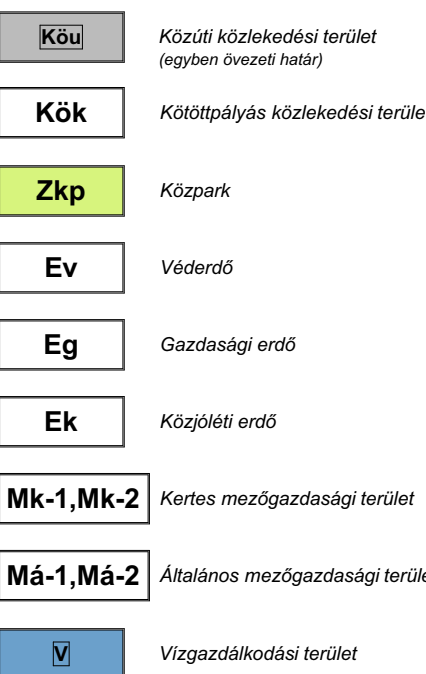
#### Közművek korlátozásai




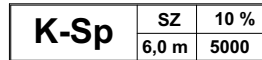
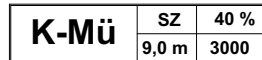
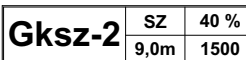
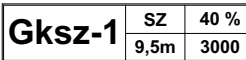
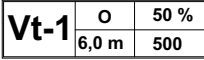
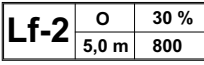
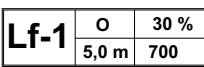
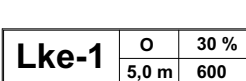
#### Egyéb korlátozó tényezők



#### Beépítésre nem szánt területek övezetei:



#### Építési övezetek beépítési határértékei:



Az alaptérkép az állami alapadatok felhasználásával, a földhivatalból beszerzett hiteles ingatlan-nyilvántartási térkép alapján készült.

Fehér VÁRtervező KFT. 8000 Székesfehérvár, Rába utca 22. tel.: +36 70/385 0133 email: feter@feter.hu		Rajzszám: <b>SZT-1</b>
Tervező: Bodó Beáta TT 07-0368 Ertl Antal TT 07-0075	Megrendelő: Dad Község Önkormányzata	
Tervezési terület: Dad község igazgatási területe		
Feladat: Szerkezeti terv és HÉSZ, Szabályozási terv módosítása	Rajz címe: Belterületi Szabályozási Terv	
Tervfajta: Egyeztetési anyag	Lépték: M=1:5000 (A1)	Kelt: 2021. március